



LE GOUVERNEMENT
DU GRAND-DUCHÉ DE LUXEMBOURG
Administration du cadastre
et de la topographie

Zone d'Observation Archéologique

map.geoportail.lu

Le géoportail national du Grand-Duché du Luxembourg



Date d'impression: 25/07/2025 12:45

www.geoportail.lu est un portail d'accès aux informations géolocalisées, données et services qui sont mis à disposition par les administrations publiques luxembourgeoises. Responsabilité: Malgré la grande attention qu'elles portent à la justesse des informations diffusées sur ce site, les autorités ne peuvent endosser aucune responsabilité quant à la fidélité, à l'exactitude, à l'actualité, à la fiabilité et à l'intégralité de ces informations. Information dépourvue de foi publique.
Droits d'auteur: Administration du Cadastre et de la Topographie. <http://g-o.lu/copyright>


Echelle approximative 1:10000

0 100 200 300m

<http://g-o.lu/3/goRm>




Zone d'observation archéologique (ZOA)

 Sous-zone

 ZOA


 Sites archéologiques listés sur l'inventaire supplémentaire dans la ZOA

 Sites archéologiques classés monument national dans la ZOA

Terrains ne faisant pas partie de la ZOA

 Terrains complètement aménagés

 Sites complètement fouillés

 Sites Archéologiques classés comme patrimoine culturel national